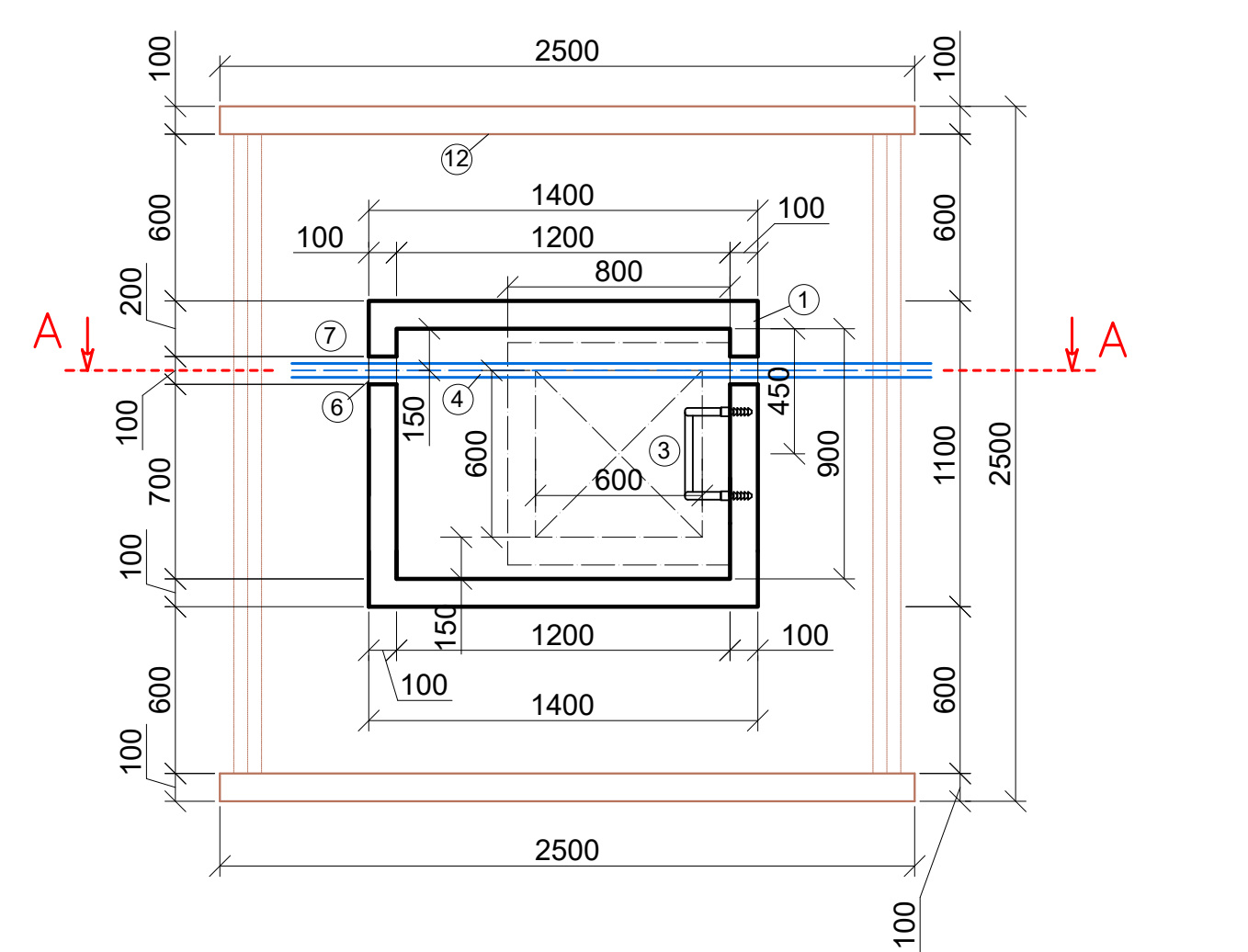


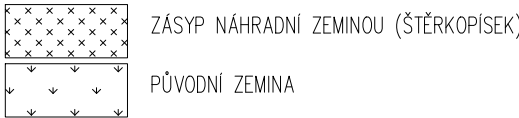
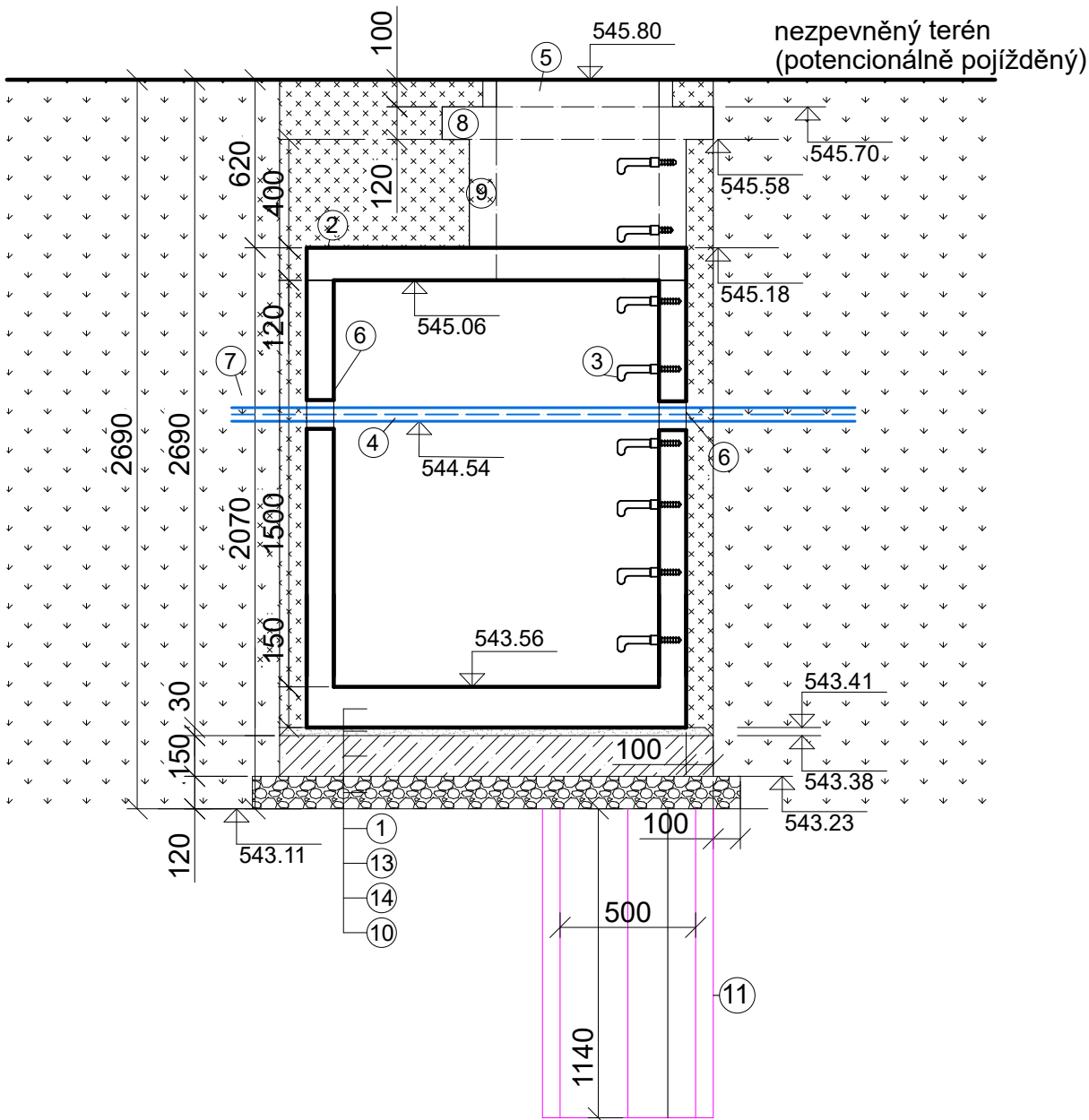
VODOMĚRNÁ ŠACHTA  
PŮDORYS 1:25



LEGENDA:

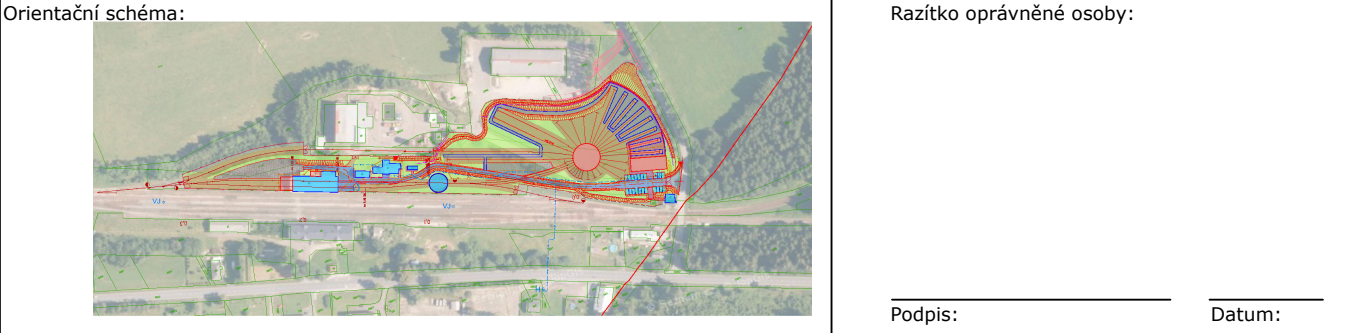
- 1 prefabrikované šachtové dno 900x1200x1500 - určené do pojižděných ploch
- 2 zákrytová deska 900x1200 tl. 120 mm
- 3 stupadla ocelová s PE povlakem
- 4 vodoměrná souprava - viz kladečské schéma
- 5 poklop 600x600 litinový D400 tl. 100 mm
- 6 pryžové segmentové těsnění (průměr vrtaného otvoru 100 mm)
- 7 vodovodní přípojka PE 100 RC d63/5,8 SDR 11 (SO 25 d63)
- 8 betonový prstenec tl. 120 mm (světlé rozměry 600x600)
- 9 ŽB skruž 600x600 výšky 400 vč. dvou stupadel
- 10 štěrková drenážní vrstva tl.120 mm 2,50x2,50 m
- 11 čerpací jímka DN500 hl. 1,14 m
- 12 pažící box (dl. 2,50 m, šířka 2,50 m) - rozměry výkopu pro šachtu 2,50x2,50x2,69m
- 13 pískové lože tl. 30 mm
- 14 podkladní beton C8/10 tl. 150 mm

VODOMĚRNÁ ŠACHTA  
ŘEZ A-A 1:25





Souřadnicový systém JTSK, Výškový systém B. p.v., ±0,000 = 546,630 m.n.m.

Jiná ověření: Paré:



Revize:	Datum:	Popis:	Kontroloval:
00	23.05.2023	Dokumentace pro vydání společného povolení	Ing. Tomáš Koblása

<b>Stavebník / investor</b>	<b>Pardubický kraj</b>
Adresa:	Komenského náměstí 125, 532 11 Pardubice
Zástupce investora:	JUDr. Martin Netolický, Ph.D., hejtman
Adresa:	-

<b>Zhotovitel díla:</b>	<b>Prodin a.s.</b>		 <div><b>PRODIN</b> SKUPINA VENTIO</div>
Adresa:	K Vápence 2745, Pardubice 530 02		
Kontakt:	T: +420 466 055 111 E: info@prodin.cz		
<b>Zhotovitel části / objektu:</b>	<b>Multiaqua s.r.o.</b>		 <div><b>MULTIAQUA</b></div>
Adresa:	Veverkova 1343/1, Pražské předměstí		
Kontakt:	Hradec Králové, 500 02 E: info@multiaqua.cz		
Odpovědný projektant:	Ing. Lubor Dítě	Projektant:	Ing. Pavel Čihák

<b>Název stavby / akce:</b>	<b>Areál železničního depa v Dolní Lipce</b>	Označení investora:
		OR-22-24401
Adresa stavby:	obec Dolní Lipka	Zakázka:
Název části:	SO 25	31/22/242.208
Název objektu / dílčí části:	<b>SO 25 Obnova stávajících vod. přípojek a rekonstrukce vodoměrné šachty</b>	Označení části:
		<b>b</b>
Název přílohy:	<b>Výkres vodoměrné šachty</b>	Označení objektu / komplexu:
Název dílčí části přílohy:		-
Odpovědný projektant:	Zpracovatel přílohy:	Číslo přílohy:
Ing. Lubor Dítě	Ing. Pavel Čihák	<b>D.1.b.005</b>
Kraj:	Katastrální území:	Stupeň dokumentace:
Pardubický	Dolní Lipka [629588]	<b>DPS</b>
Označení investora:	Stupeň dokumentace:	Smluvní datum zpracování:
	Část:	<b>25.02.2024</b>
	Objekt:	
	Podobjekt:	
	Příloha:	
	Revize:	